

KISKUNHALAS

VÁROS

TELEPÜLÉSRÉNDÉZÉSI ESZKÖZEI









MEGALAPOZÓ VIZSGÁLATA 2019.

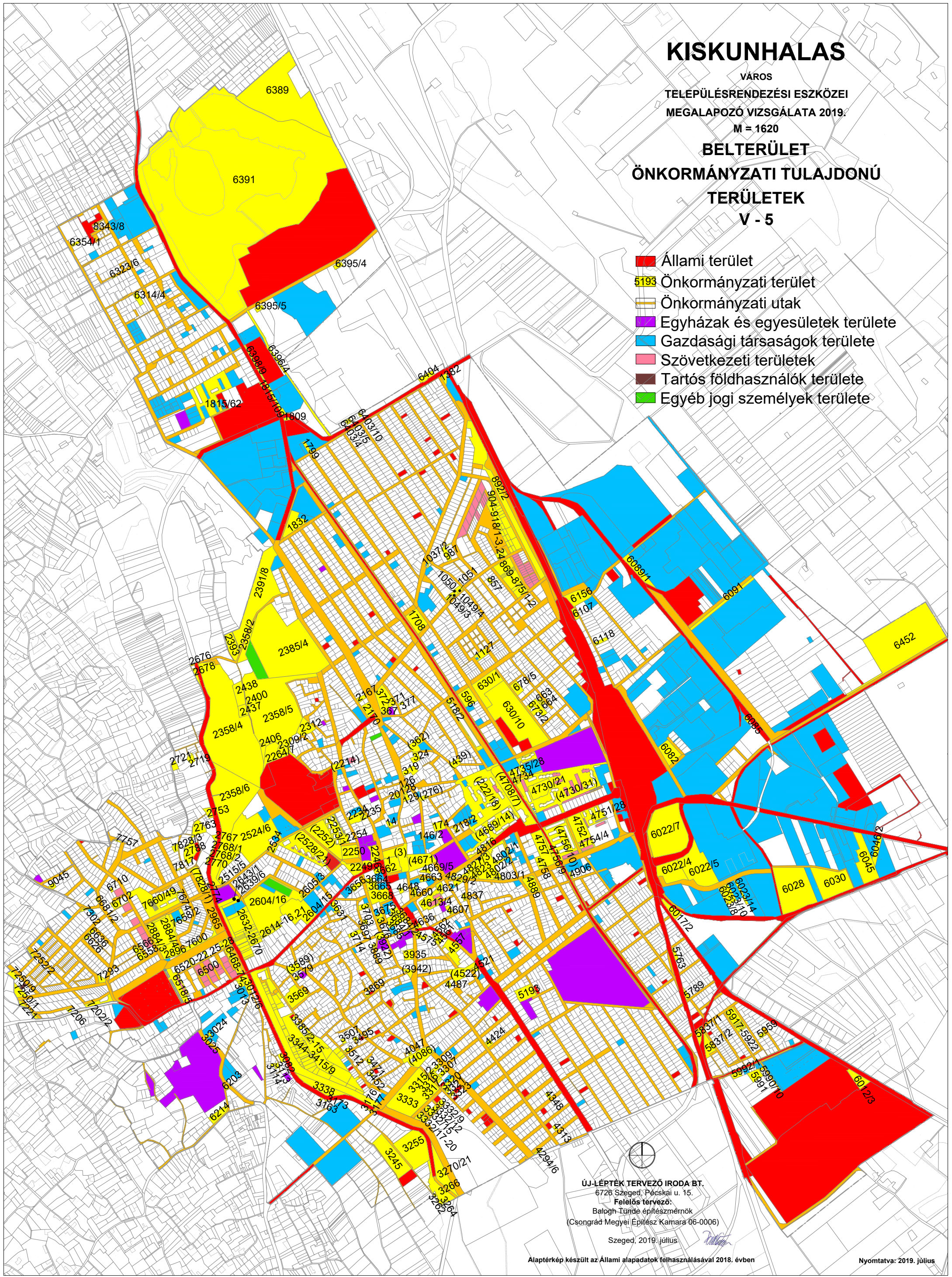
M = 1620

BELTERÜLET

ÖNKORMÁNYZATI TULAJDONÚ
TERÜLETEK

V - 5

-  Állami terület
-  5193 Önkormányzati terület
-  Önkormányzati utak
-  Egyházak és egyesületek területe
-  Gazdasági társaságok területe
-  Szövetkezeti területek
-  Tartós földhasználók területe
-  Egyéb jogi személyek területe



ÚJ-LÉPTÉK TERVEZŐ IRODA BT.
6726 Szeged, Pécskai u. 15.
Felelős tervező:
Balogh Tünde építésszámológ
(Csongrád Megyei Építész Kamara 06-0006)

Szeged, 2019. július

Alaptérkép készült az Állami alapadatok felhasználásával 2018. évben

Nyomatva: 2019. július