










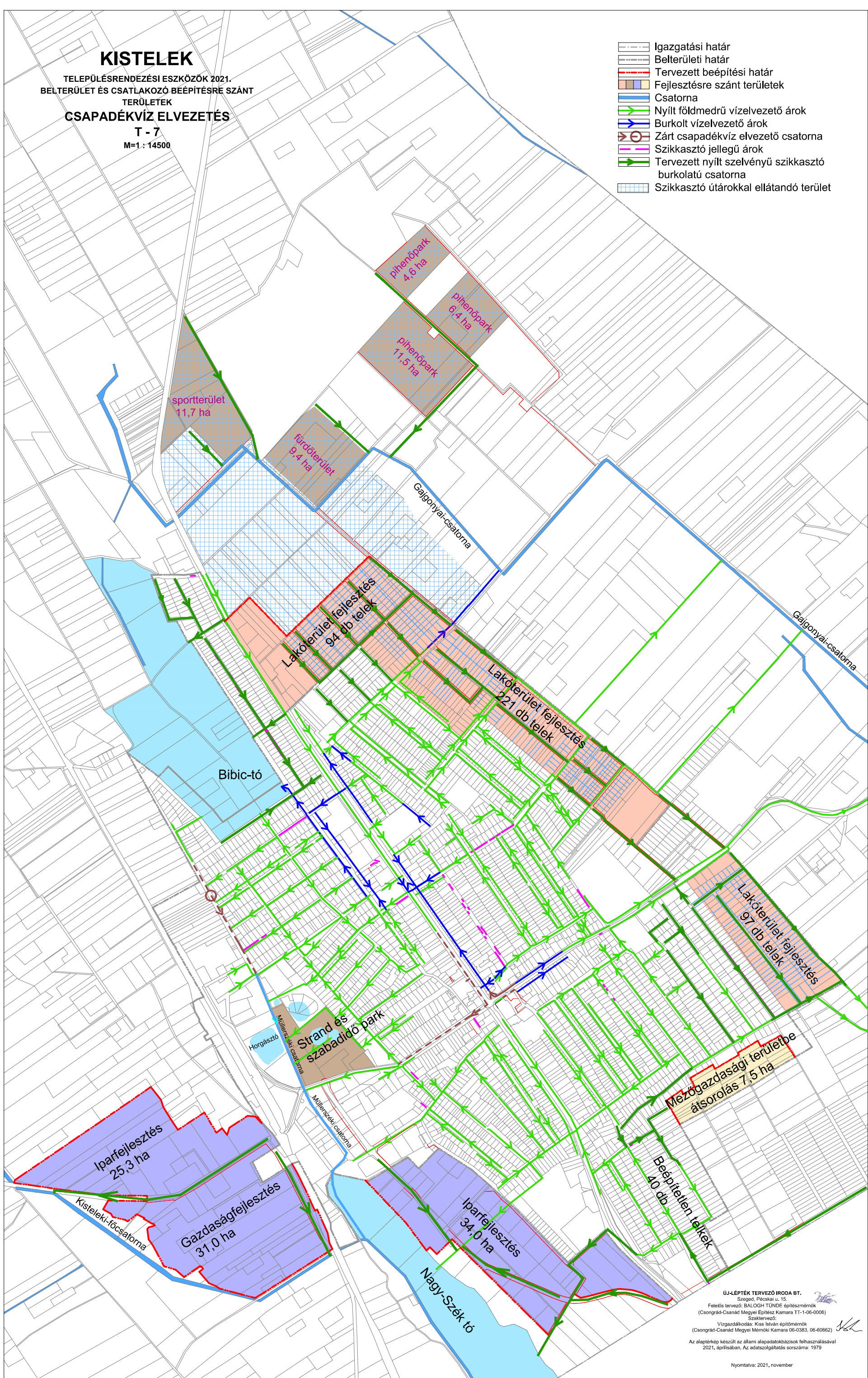


KISTELEK
 TELEPÜLÉSRENDEZÉSI ESZKÖZÖK 2021.
 BELTERÜLET ÉS CSATLAKOZÓ BEÉPÍTÉSRE SZÁNT
 TERÜLETEK
CSAPADÉKVÍZ ELVEZETÉS
 T - 7
 M=1 : 14500

-  Igazgatási határ
-  Belterületi határ
-  Tervezett beépítési határ
-  Fejlesztésre szánt területek
-  Csatorna
-  Nyílt földmedrű vízvezetető árok
-  Burkolt vízvezetető árok
-  Zárt csapadékvíz elvezető csatorna
-  Szikkasztó jellegű árok
-  Tervezett nyílt szelvényű szikkasztó burkolatú csatorna
-  Szikkasztó útarokkal ellátandó terület



ÚJ-LEPTÉK TERVEZŐ IRODA BT.
 Szeged, Pécakai u. 15.
 Felső tervező: BAI-OGH TÜNDE építészmérnök
 (Csongrád-Csanád Megyei Építész Kamara TT-1-06-0006)
 Szaktervező:
 Vizgazdákodás: Kiss István építőmérnök
 (Csongrád-Csanád Megyei Mérnöki Kamara 06-0383, 06-60662)
 Az alapterkép készült az állami alaptérképek felhasználásával
 2021. áprilisában. Az adataiszlátás sorszáma: 1979