

SZANK KÖZSÉG TELEPÜLÉSTERVE

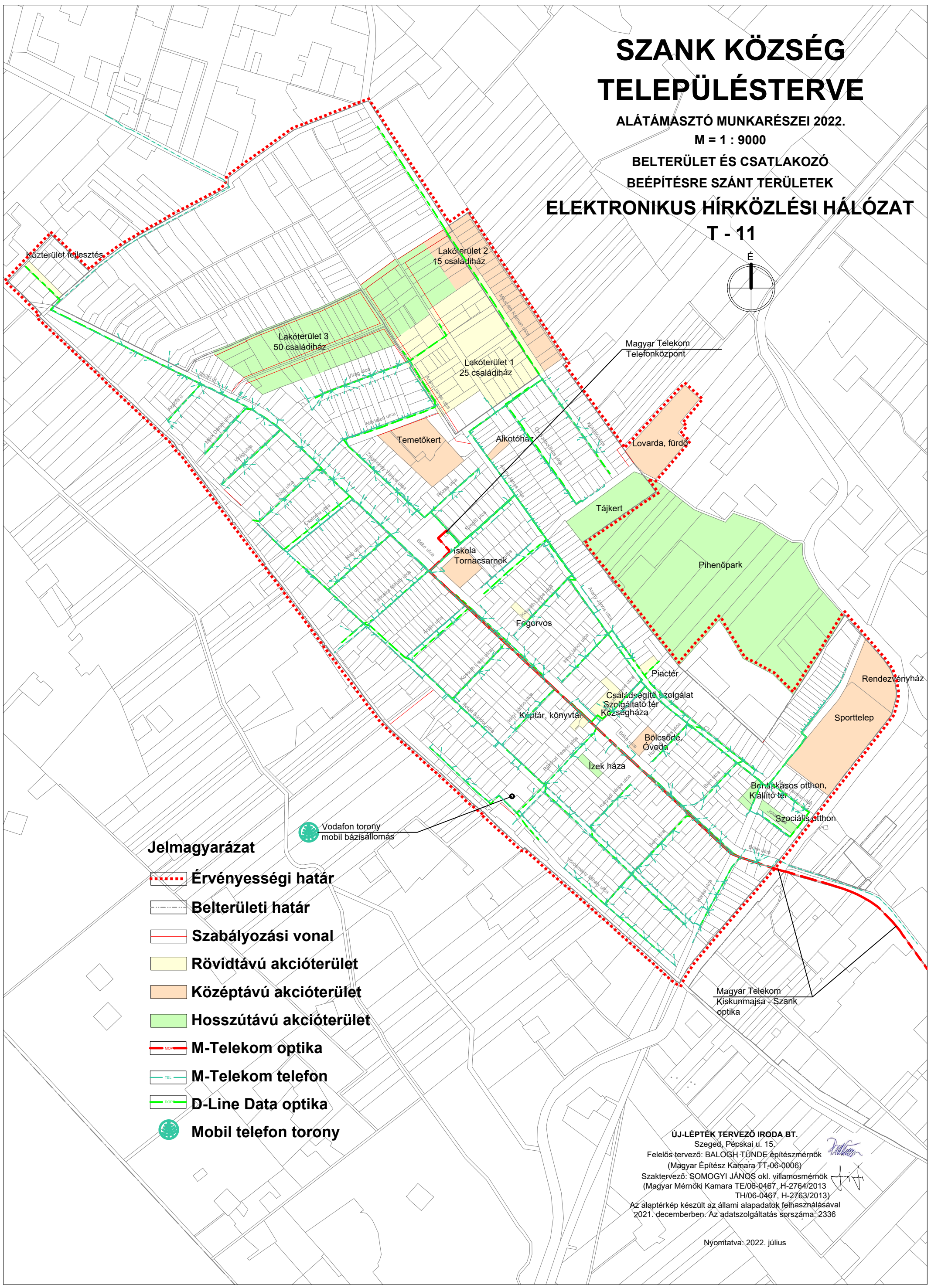
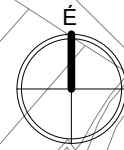
ALÁTÁMASZTÓ MUNKARÉSZEI 2022.

M = 1 : 9000











BELTERÜLET ÉS CSATLAKOZÓ
BEÉPÍTÉSRE SZÁNT TERÜLETEK

ELEKTRONIKUS HÍRKÖZLÉSI HÁLÓZAT

T - 11



Jelmagyarázat

-  Érvényességi határ
-  Belterületi határ
-  Szabályozási vonal
-  Rövidtávú akcióterület
-  Középtávú akcióterület
-  Hosszútávú akcióterület
-  M-Telekom optika
-  M-Telekom telefon
-  D-Line Data optika
-  Mobil telefon torony

Vodafone torony
mobil bázisállomás

Magyar Telekom
Telefonközpont

Lovarda, fürdő

Iskola
Tornacsarnok

Fogorvos

Piac tér

Családsegítő szolgálat
Szolgáltató tér
Községháza

Bölcsőde
Óvoda

Ízek háza

Bemutató otthon,
Kállító tér

Szociális otthon

Magyar Telekom
Kiskunmajsza - Szank
optika

ÚJ-LÉPTÉK TERVEZŐ IRODA BT.
Szeged, Pécskai u. 15.
Felelős tervező: BALOGH TÜNDE építészmérnök
(Magyar Építész Kamara TT-06-0006)
Szaktervező: SOMOGYI JÁNOS okl. villamosmérnök
(Magyar Mérnöki Kamara TE/06-0467, H-2764/2013
TH/06-0467, H-2763/2013)
Az alaptérkép készült az állami alapadatok felhasználásával
2021. decemberben. Az adatszolgáltatás sorszáma: 2336

Nyomtatva: 2022. július