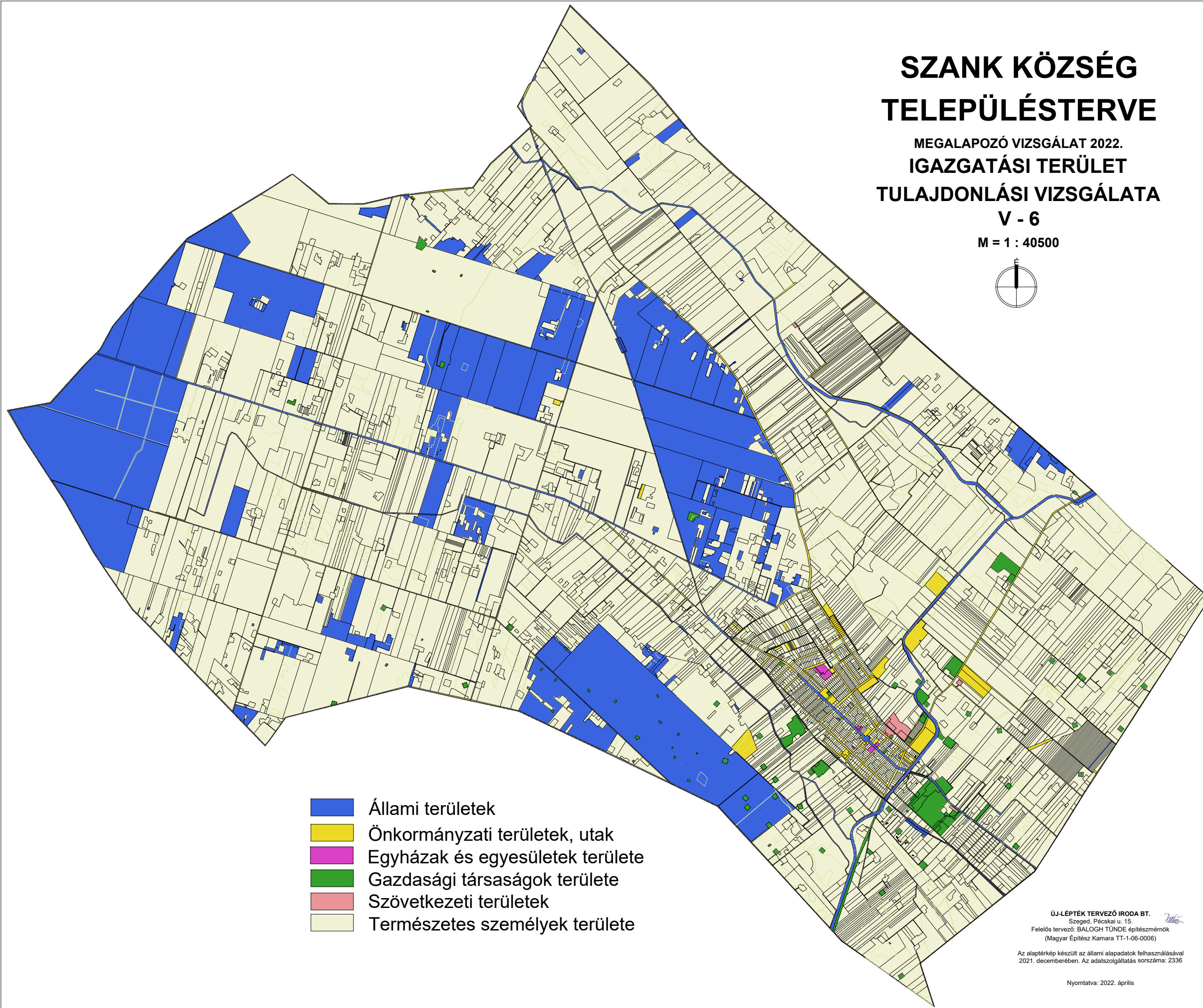








# SZANK KÖZSÉG TELEPÜLÉSTERVE

MEGALAPOZÓ VIZSGÁLAT 2022.  
IGAZGATÁSI TERÜLET  
TULAJDONLÁSI VIZSGÁLATA  
V - 6

M = 1 : 40500



-  Állami területek
-  Önkormányzati területek, utak
-  Egyházak és egyesületek területe
-  Gazdasági társaságok területe
-  Szövetkezeti területek
-  Természetes személyek területe

ÚJ-LÉPTÉK TERVEZŐ IRODA BT.  
Szeged, Pécskai u. 15.  
Felelős tervező: BALOGH TÜNDE építészmérnök  
(Magyar Építész Kamara TT-1-06-0006)

Az alaptérkép készült az állami alapadatok felhasználásával  
2021. decemberében. Az adatszolgáltatás sorszáma: 2336

Nyomtatva: 2022. április