

TOMPA VÁROS TELEPÜLÉSTERVE

2022 évi vizsgálatok

FOTÓDOKUMENTÁCIÓ

BELTERÜLET





1.

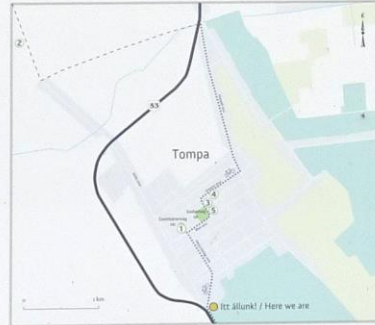
A PUSZTÁBAN NÖTT VÁROS - TOMPA -

TOWN GROWING UP IN THE PUSZTA

Hagyományait aktívan megőző, gazdag épített örökségét őrző felső-bácskai mezőváros és egyben az Európai Unió forgalmas déli kapuja – ez a mai Tompa, a Felső-Bácska-Homokhát Natúrpark két városi rangú településének egyike.

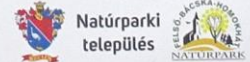
Tompa település az 1920-ban megkötött trianoni békeszerződésnek köszönhető gyors 20. századi fejlődését. A mai város elődje a török hódoltsági időszakot követően Szabadka Szabad Királyi Város külterületi lakott helye, alig néhány házcsoport alkotta pusztaközpontja volt. Tompa-pusztá 1922-ben vált önálló településsé.

1978-ban Tompától délre Magyarország és Szerbia között *közúti határátkelő* létesült. Ennek is köszönhető, hogy a gyorsan fejlődő község 2004-ben városi címet kapott.



Ismerd meg Tompa kiemelt épített és kultúrtörténeti örökségi elemeit!
Reméljük kedvet kapsz felkeresésükhöz is!

Interreg - IPA CBC
Magyarország - Szerbia



Kapisztrán Szent János-plébániatemplom

Parish Church of Kapisztrán Saint John

A művészettörténészek szerint hazánk első kísérleti jelleggel, magyaros stílusban épült temploma. 1909-1910-ben épült fel a település központi teresedésén, a mai Szentháromság téren. A Föerck Ernő által, a kalocsai érsek kérésére eredetileg Sebesity-pusztára tervezett templom terveit Petrovácz Gyula érseki „főépítész” módosította. Építésének idején ez volt a pusztaság legnagyobb befogadóképességű (2200 fő) temploma.

46.204763, 19.533026

1



Emlékerdő

Memorial forest

Az emlékhelyet Beliczay István nyugdíjas erdőmérnök alakította ki 1996-ban, a Honfoglalás 1100. évfordulója alkalmából. A közel 4 hektáros erdőt tizenhétféle, hazánkban honos és betelepített fajjal felhasználásával, egyedi struktúra szerint ültette az erdész szakember. Az emlékerdő központi eleme egy kopjafa, ami Zágoni Sándor, tompai fafaragó mester munkája. Szabadon látogatható. Csoportos látogatás esetén szakvezetés igényelhető.

+36/20/404-0551 (Beliczay István)

46.225989, 19.505368

2

1848-49 A hazáért!

1956 A szabadságért! A megmaradásért!

Bunyevác helytörténeti gyűjtemény

Collection of Bunyevác Nationality

A délszláv eredetű, római katolikus vallású bunyevácek első csoportjai még a 15. század végén érkeztek a térségbe a török hódítások elől menekülve. A nemzeti- és hagyományok ápolásának, bemutatásának egyik eszközeként állította össze a Tompán élő bunyevác közösség a neprajzi, helytörténeti kiállítást. Előzetes bejelentkezéssel látogatható.

+36/70/338-5942 (Boros Istvánné gyűjteményvezető)

46.207310, 19.537621



3

Gyűjtemények Háza

House of Collections

A közösségi összefogással létrejött kiállítás a paraszti élet egyszerűségét és sokféleségét mutatja be azoknak, akiknek még vannak, és azoknak, akiknek már nincsenek emlékei a magyar vidék nem is távoli múltjából. Csoportok, iskolai osztályok számára előzetes időpont-egyeztetés javasolt.

+36/77/451-598 (Papp Mihályné Margitha néni) vagy +36/77/551-520

Tompa, Kossuth utca 17.

46.209215, 19.538358



4

Helytörténeti kiállítás a Művelődési Házban

Collection in the House of Culture

A település központi teresedésének keleti sarkán álló épület a Magyar Királyi Vámország kaszárnyájaként épült 1929-ben. 1966-tól szolgálja a közművelődést. Az újonnan elkészült *Taj-Erték-Tár interaktív kiállítás* Tompa Város kiemelt természeti és kulturális örökségi értékeit, valamint a Vasfüggöny kerékpáros túraútvonalát mutatja be.

Tompa, Szabadság tér 5.

46.206478, 19.537702


Kerékpáros pihenő és szervizpont

5









14.



15.



16.



17.



18.



19.







32.



33.



34.




35.



36.



37.










56.



57.



58.



59.



60.



61.









80.



81.



82.



83.



84.



85.



86.



87.



88.