

VASKÚT

TELEPÜLÉS RENDEZÉSI TERVE BELTERÜLET

SZENNYVÍZELVEZETÉSI JAVASLAT







2011. ÉVI MÓDOSÍTÁS

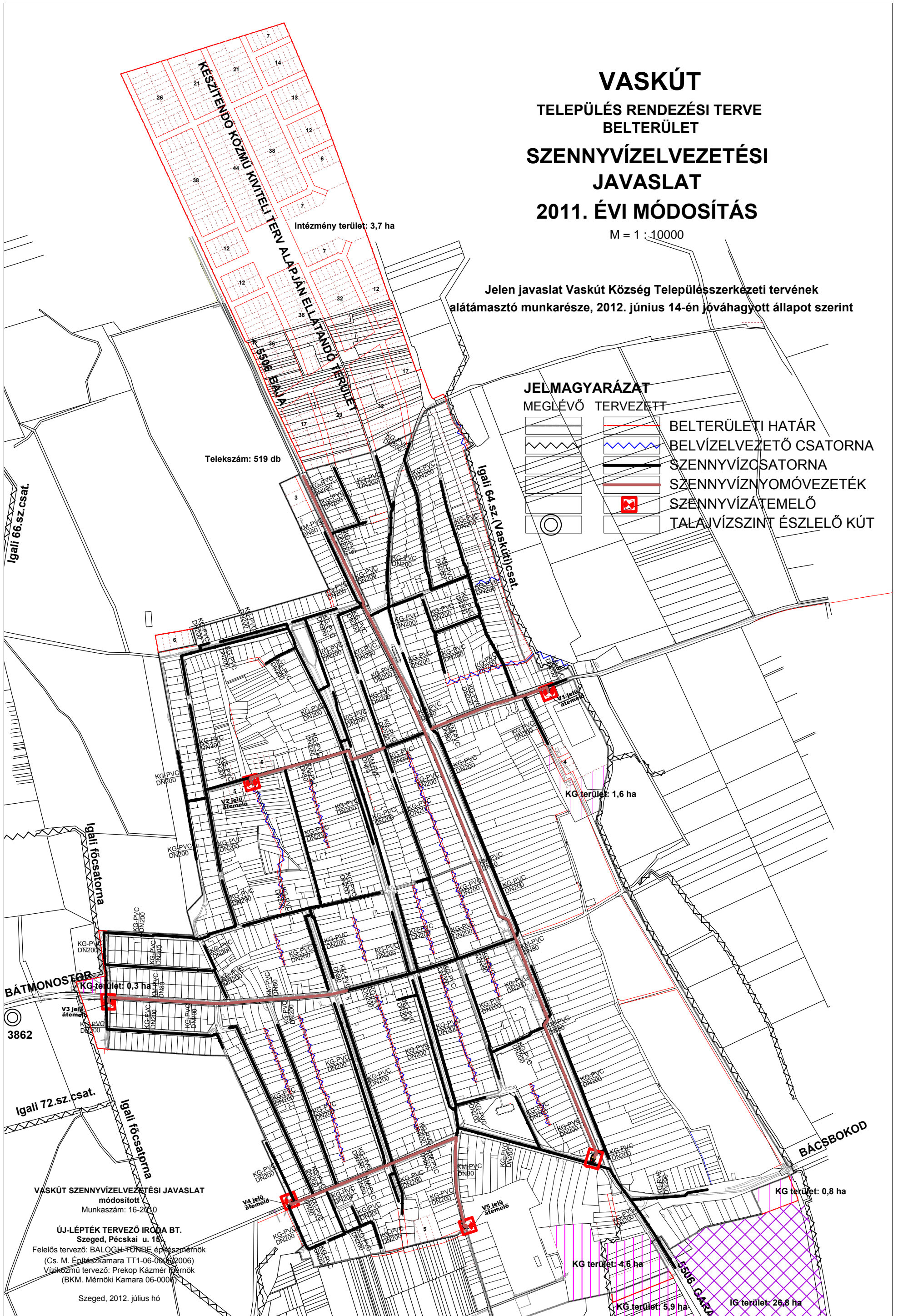
M = 1 : 10000

Jelen javaslat Vaskút Község Településszerkezeti tervének
alátámasztó munkarésze, 2012. június 14-én jóváhagyott állapot szerint

JELMAGYARÁZAT

MEGLÉVŐ TERVEZETT

- | | |
|---|---------------------------|
|  | BELTERÜLETI HATÁR |
|  | BELVÍZELVEZETŐ CSATORNA |
|  | SZENNYVÍZCSATORNA |
|  | SZENNYVÍZNYOMÓVEZETÉK |
|  | SZENNYVÍZÁTEMELŐ |
|  | TALAJVÍZSZINT ÉSZLELŐ KÚT |



Intézmény terület: 3,7 ha

Telekszám: 519 db

KG terület: 1,6 ha

BÁTMONOSTOR
KG terület: 0,3 ha

KG terület: 0,8 ha

KG terület: 4,6 ha

KG terület: 5,9 ha

IG terület: 26,8 ha

VASKÚT SZENNYVÍZELVEZETÉSI JAVASLAT
módosított
Munkaszám: 16-2010

ÚJ-LÉPTÉK TERVEZŐ IRODA BT.
Szeged, Pécskai u. 15.
Felelős tervező: BALOGH FÜNDFÉ építészmérnök
(Cs. M. Építészakamara TT1-06-06/6/2006)
Vízgazdálkodó tervező: Prekop Kázmér mérnök
(BKM. Mérnöki Kamara 06-0006)

Szeged, 2012. július hó